

ANEJO Nº 2. REPORTAJE FOTOGRÁFICO

TÍTULO
ESTUDIO INFORMATIVO DE AMPLIACIÓN SUR DE LA LÍNEA 11 DEL METRO DE MADRID

DOCUMENTO
ANEJO Nº 2. REPORTAJE FOTOGRÁFICO

CONTROL DE EDICIONES		
VERSIÓN	FECHA	OBSERVACIONES
1.0	10/09/2025	1ª Edición
2.0	17/10/2025	2ª Edición (Tras Supervisión)
3.0		

ANEJO Nº 2. REPORTAJE FOTOGRÁFICO

ÍNDICE

1 INTRODUCCIÓN1

2 REPORTAJE FOTOGRÁFICO.....1

INDICE DE ILUSTRACIONES

ILUSTRACIÓN 1 - LÍMITE DE COCHERAS DE METRO1

ILUSTRACIÓN 2 - VISTA DE TORRE DE CONTROL DE AEROPUERTO DE CUATRO VIENTOS DESDE EL LÍMITE DE COCHERAS DE METRO1

ILUSTRACIÓN 3 - VÍAS DE COCHERAS DE METRO2

ILUSTRACIÓN 4 - ACCESO A INSTALACIONES DE COCHERAS DE METRO.....2

ILUSTRACIÓN 5 - TALLERES EN COCHERAS DE METRO2

ILUSTRACIÓN 6 - VISTA ZONA DE POZO DE ATAQUE DE TUNELADORA2

ILUSTRACIÓN 7 - VISTA ZONA DE POZO DE ATAQUE DE TUNELADORA EN COCHERAS DE METRO3

ILUSTRACIÓN 8 - ZONA DE POZO DE ATAQUE Y SALIDA DE EMERGENCIA3

ILUSTRACIÓN 9 - ACCESO A PARCELAS DE TITULARIDAD PRIVADA3

ILUSTRACIÓN 10 - VISTA PARCELAS ENTRE COCHERAS Y BASE AÉREA3

ILUSTRACIÓN 11 - VISTA DE PARCELAS ENTRE COCHERAS Y BASE AÉREA4

ILUSTRACIÓN 12 - VISTA DE COCHERAS DESDE EL NORTE4

ILUSTRACIÓN 13 - VISTA DE PARCELAS ENTRE COCHERAS Y BASE AÉREA4

ILUSTRACIÓN 14 - DESNIVEL DE TERRENO ENTRE PARCELAS Y BASE AÉREA4

ILUSTRACIÓN 15 - PARCELAS ENTRE COCHERAS Y BASE AÉREA5

ILUSTRACIÓN 16 - VISTA DE CENTRO DEPORTIVO MILITAR (CAMPO DE GOLF)5

ILUSTRACIÓN 17 - LÍMITE DE PARCELAS PRIVADAS COM CAMPO DE GOLF MILITAR.....5

ILUSTRACIÓN 18 -	PARCELAS ENTRE COCHERAS DE METRO Y BASE AÉREA	5	ILUSTRACIÓN 41 -	ACCESO CERRADO A BASE AÉREA SOBRE VÍAS DE CERCANÍAS	11
ILUSTRACIÓN 19 -	VISTA CAMPO DE GOLF [REDACTED]	6	ILUSTRACIÓN 42 -	VISTA DE LA ZONA	11
ILUSTRACIÓN 20 -	VISTA DE INSTALACIÓN ELÉCTRICA EN AEROPUERTO DE CUATRO VIENTOS.....	6	ILUSTRACIÓN 43 -	VISTA DE ZONA (TORRE DE COMUNICACIONES ACTUALMENTE)	12
ILUSTRACIÓN 21 -	EDIFICIOS DE LA BASE AÉREA DE CUATRO VIENTOS.....	6	ILUSTRACIÓN 44 -	VIAL [REDACTED]	12
ILUSTRACIÓN 22 -	EDIFICIOS EN LA BASE AÉREA DE CUATRO VIENTOS.....	6	ILUSTRACIÓN 45 -	VISTA GENERAL DE ZONA	12
ILUSTRACIÓN 23 -	EDIFICIOS SIN USO EN LA BASE AÉREA DE CUATRO VIENTOS	7	ILUSTRACIÓN 46 -	VISTA GENERAL DE ZONA	12
ILUSTRACIÓN 24 -	EDIFICIO SIN USO EN LA BASE AÉREA DE CUATRO VIENTOS	7	ILUSTRACIÓN 47 -	CRUCE DE AVENIDA DE LA AVIACIÓN CON AUTOVÍA A-5.....	13
ILUSTRACIÓN 25 -	EDIFICIOS DE LA BASE AÉREA DESDE LA AUTOVÍA A-5.....	7	ILUSTRACIÓN 48 -	CRUCE DE AVENIDA DE LA AVIACIÓN CON AUTOVÍA A-5.....	13
ILUSTRACIÓN 26 -	EDIFICIOS EN EL INTERIOR DE LA BASE AÉREA	7	ILUSTRACIÓN 49 -	VISTA GENERAL INTERIOR DE PARCELA PROPIEDAD DE SEPES.....	13
ILUSTRACIÓN 27 -	EDIFICIOS DE BASE AÉREA [REDACTED]	8	ILUSTRACIÓN 50 -	VÍAS DE CERCANÍAS. [REDACTED]	13
ILUSTRACIÓN 28 -	ZONA [REDACTED]	8	ILUSTRACIÓN 51 -	ENTRADA PRINCIPAL A BASE AÉREA DE CUATRO VIENTOS (MINISTERIO DE DEFENSA). 14	
ILUSTRACIÓN 29 -	EDIFICIOS SIN USO EN BASE AÉREA.....	8	ILUSTRACIÓN 52 -	VISTA GENERAL (TORRE DE TELECOMUNICACIONES AL FONDO ACTUALMENTE RETIRADA) 14	
ILUSTRACIÓN 30 -	EDIFICIOS EN BASE AÉREA CON MARQUESINA DE ESTACIÓN DE CERCANÍAS AL FONDO... 8		ILUSTRACIÓN 53 -	VISTA GENERAL DE ZONA. TORRE DE COMUNICACIONES ACTUALMENTE RETIRADA	14
ILUSTRACIÓN 31 -	ACCESO DE PASEO DE EXTREMADURA A LA ESTACIÓN DE CUATRO VIENTOS	9	ILUSTRACIÓN 54 -	VISTA RAMPA DE ACCESO A TERRENOS PROPIEDAD DE SEPES	14
ILUSTRACIÓN 32 -	MARQUESINA DE ESTACIÓN DE CERCANÍAS DE CUATRO VIENTOS	9	ILUSTRACIÓN 55 -	VISTA INTERIOR DE PARCELA PROPIEDAD DE SEPES	15
ILUSTRACIÓN 33 -	GASOLINERA CERCANA A ESTACIÓN DE CUATRO VIENTOS	9	ILUSTRACIÓN 56 -	PUERTA DE ENTRADA A PARCELA DE SEPES [REDACTED]	15
ILUSTRACIÓN 34 -	ANDÉN EN SUPERFICIE DE CERCANÍAS EN CUATRO VIENTOS	9	ILUSTRACIÓN 57 -	VISTA DEL INTERIOR DE LA PARCELA DE SEPES	15
ILUSTRACIÓN 35 -	VISTA ESTACIÓN DE CERCANÍAS EN CUATRO VIENTOS	10	ILUSTRACIÓN 58 -	ACCESO A ESTACIÓN DE METRO DE AVIACIÓN ESPAÑOLA.....	15
ILUSTRACIÓN 36 -	VISTA GENERAL ALREDEDORES ESTACIÓN DE CUATRO VIENTOS	10	ILUSTRACIÓN 59 -	ACCESO A ESTACIÓN DE AVIACIÓN ESPAÑOLA	16
ILUSTRACIÓN 37 -	VISTA GENERAL.....	10	ILUSTRACIÓN 60 -	VISTA HACIA EL OESTE EN CALLE FUENTE DE LIMA	16
ILUSTRACIÓN 38 -	VISTA INTERIOR DE BASE AÉREA DE CUATRO VIENTOS	10	ILUSTRACIÓN 61 -	VISTA HACIA EL ESTE EN CALLE FUENTE DE LIMA.....	16
ILUSTRACIÓN 39 -	VISTA CAMINOS EN INTERIOR DE BASE AÉREA.....	11	ILUSTRACIÓN 62 -	APARCAMIENTO EN SUPERFICIE [REDACTED]	
ILUSTRACIÓN 40 -	VISTA CAMINO EN BASE AÉREA	11			

16		
ILUSTRACIÓN 63 -	ZONA [REDACTED]	17
ILUSTRACIÓN 64 -	APARCAMIENTO [REDACTED]	17
ILUSTRACIÓN 65 -	VISTA CALLE FUENTE DE LIMA [REDACTED]	17
ILUSTRACIÓN 66 -	VISTA GENERAL DE LA ZONA	17
ILUSTRACIÓN 67 -	VISTA [REDACTED]	18
ILUSTRACIÓN 68 -	FONDO DE SACO EN CALLE [REDACTED]	18
ILUSTRACIÓN 69 -	VISTA GENERAL CRUCE DE CALLES FUENTE DEL TIRO Y FAUSTINO CORDÓN BONET	18
ILUSTRACIÓN 70 -	VISTA FONDO DE SACO DE CALLE [REDACTED]	18
ILUSTRACIÓN 71 -	VISTA CALLE FAUSTINO CORDÓN BONET	19
ILUSTRACIÓN 72 -	VISTA CALLE FAUSTINO CORDÓN BONET [REDACTED]	19
ILUSTRACIÓN 73 -	ACCESO ESTACIÓN DE CUATRO VIENTOS DE PASEO DE HÚSARES	19
ILUSTRACIÓN 74 -	VISTA AUTOVÍA A-5 DESDE PASEO DE HÚSARES	19
ILUSTRACIÓN 75 -	VISTA AUTOVÍA A-5 DESDE PASEO DE HÚSARES	20
ILUSTRACIÓN 76 -	TEMPLETE DE ACCESO A ESTACIÓN DE CUATRO VIENTOS	20
ILUSTRACIÓN 77 -	VISTA GENERAL [REDACTED]	20
ILUSTRACIÓN 78 -	ZONA DE APARCAMIENTO [REDACTED]	20
ILUSTRACIÓN 79 -	TEMPLETE Y ASCENSOR DE ACCESO A ESTACIÓN DE CUATRO VIENTOS [REDACTED]	21
ILUSTRACIÓN 80 -	VISTA JARDINES DEL TENIENTE CORONEL VESTEIRO	21
ILUSTRACIÓN 81 -	JARDINES DEL TENIENTE CORONEL VESTEIRO, [REDACTED]	21
ILUSTRACIÓN 82 -	VISTA JARDINES DEL TENIENTE CORONEL VESTEIRO	21
ILUSTRACIÓN 83 -	VISTA JARDINES DEL TENIENTE CORONEL VESTEIRO	22
ILUSTRACIÓN 84 -	COLEGIO INFANTIL EN LAS INMEDIACIONES DEL JARDIN	22
ILUSTRACIÓN 85 -	VISTA DE ZON [REDACTED]	22
ILUSTRACIÓN 86 -	COLEGIO Y VIST [REDACTED]	22
ILUSTRACIÓN 87 -	CENTRO DEPORTIVO MILITAR LA DEHESA [REDACTED]	23
ILUSTRACIÓN 88 -	INTERIOR DE ESTACION DE LA FORTUNA	23
ILUSTRACIÓN 89 -	BRETELLE A LA SALIDA DE LA ESTACION DE LA FORTUNA	23
ILUSTRACIÓN 90 -	SALIDA DE EMERGENCIA EXISTENTE EN EL ACTUAL FONDO DE SACO	24
ILUSTRACIÓN 91 -	VISTA GENERAL DE FONDO DE SACO Y BIFURCACIÓN A COCHERAS	24
ILUSTRACIÓN 92 -	TÚNEL Y FONDO DE SACO	24
ILUSTRACIÓN 93 -	FONDO DE SACO ACTUAL	24
ILUSTRACIÓN 94 -	BIFURCACIÓN PREPARADA PARA CONECTAR CON NUEVO RAMAL	25
ILUSTRACIÓN 95 -	ZONA DE CONEXIÓN DE NUEVO RAMAL CON COCHERAS	25
ILUSTRACIÓN 96 -	ACTUAL FONDO DE SACO	25
ILUSTRACIÓN 97 -	VESTÍBULO DE ESTACIÓN DE CUATRO VIENTOS	26
ILUSTRACIÓN 98 -	CONEXIÓN CON RED DE CERCANÍAS	26
ILUSTRACIÓN 99 -	CONEXIÓN CON RED DE CERCANÍAS	26
ILUSTRACIÓN 100 -	ESCALERAS DE SALIDA A PASEO DE EXTREMADURA	26
ILUSTRACIÓN 101 -	SALIDA POR PASEO DE EXTREMADURA	27
ILUSTRACIÓN 102 -	PASILLO DE CONEXIÓN CON SALIDA EN PASEO DE HÚSARES	27
ILUSTRACIÓN 103 -	ESCALERAS DE SALIDA POR PASEO DE HÚSARES	27

ILUSTRACIÓN 104 -	ASCENSOR DE ACCESO DESDE EL EXTERIOR.....	27
ILUSTRACIÓN 105 -	VISTA DE ANDENES DESDE EL VESTÍBULO.....	28
ILUSTRACIÓN 106 -	VISTA ESCALERAS DE CONEXIÓN DE VESTÍBULO CON ANDENES	28
ILUSTRACIÓN 107 -	ESCALERAS FIJAS Y MECÁNICAS ENTRE ANDEN Y VESTÍBULO.....	28
ILUSTRACIÓN 108 -	ASCENSOR ENTRE ANDEN Y VESTÍBULO	28
ILUSTRACIÓN 109 -	VISTA GENERAL DE ANDENES	29
ILUSTRACIÓN 110 -	VESTÍBULO DE LA ESTACIÓN DE AVIACIÓN ESPAÑOLA.....	29
ILUSTRACIÓN 111 -	VISTA LATERAL OESTE DE VESTÍBULO	29
ILUSTRACIÓN 112 -	VISTA FRONTAL Y LATERAL ESTE DE VESTÍBULO	30
ILUSTRACIÓN 113 -	ESCALERAS DESDE ACCESO A VESTÍBULO.....	30
ILUSTRACIÓN 114 -	ACCESO A ESTACIÓN EN CALLE FUENTE DE LIMA.....	30
ILUSTRACIÓN 115 -	VISTA DE ANDENES DESDE EL VESTÍBULO.....	30
ILUSTRACIÓN 116 -	VISTA ESCALERAS DE CONEXIÓN VESTÍBULO CON ANDENES	31
ILUSTRACIÓN 117 -	BAJADA DE VESTÍBULO A ANDEN [REDACTED] [REDACTED]	31
ILUSTRACIÓN 118 -	ESCALERAS FIJAS Y MECÁNICAS ENTRE ANDEN Y VESTÍBULO.....	31
ILUSTRACIÓN 119 -	ASCENSOR ENTRE ANDEN Y VESTÍBULO	31
ILUSTRACIÓN 120 -	VISTA GENERAL DE ANDEN Y VÍAS.....	32
ILUSTRACIÓN 121 -	VISTA GENERAL DE ANDEN Y SUBIDA A VESTÍBULO.....	32

INDICE DE TABLAS

NO SE ENCUENTRAN ELEMENTOS DE TABLA DE ILUSTRACIONES.

APÉNDICES

APÉNDICE 1. PLANOS.....	34
-------------------------	----

1 INTRODUCCIÓN

En el presente anejo se muestra un reportaje fotográfico con el fin de documentar el estado actual del ámbito de actuación de las tres alternativas propuestas para la ampliación sur de la línea 11 del Metro de Madrid.

En primer lugar, se muestran distintas vistas de la zona de del proyecto, numeradas, para continuar con algunas imágenes tanto del actual fondo de saco de la línea 11 de Metro entre la estación de La Fortuna y las cocheras de Metro, como imágenes de las actuales estaciones de Aviación Española y Cuatro Vientos de la línea 10 de Metro.

En apéndice al final de este anejo se adjunta una colección de planos marcando al posición y número de todas las fotografías incluidas en el reportaje fotográfico del trazado de las tres alternativas.

2 REPORTAJE FOTOGRÁFICO



ILUSTRACIÓN 1 - LÍMITE DE COCHERAS DE METRO



ILUSTRACIÓN 2 - VISTA DE TORRE DE CONTROL DE AEROPUERTO DE CUATRO VIENTOS DESDE EL LÍMITE DE COCHERAS DE METRO



ILUSTRACIÓN 3 - VÍAS DE COCHERAS DE METRO



ILUSTRACIÓN 4 - ACCESO A INSTALACIONES DE COCHERAS DE METRO



ILUSTRACIÓN 5 - TALLERES EN COCHERAS DE METRO



ILUSTRACIÓN 6 - VISTA ZONA DE POZO DE ATAQUE DE TUNELADORA



ILUSTRACIÓN 7 - VISTA ZONA DE POZO DE ATAQUE DE TUNELADORA EN COCHERAS DE METRO



ILUSTRACIÓN 8 - ZONA DE POZO DE ATAQUE Y SALIDA DE EMERGENCIA



ILUSTRACIÓN 9 - ACCESO A PARCELAS DE TITULARIDAD PRIVADA




ILUSTRACIÓN 10 - VISTA PARCELAS ENTRE COCHERAS Y BASE AÉREA



ILUSTRACIÓN 11 - VISTA DE PARCELAS ENTRE COCHERAS Y BASE AÉREA



ILUSTRACIÓN 13 - VISTA DE PARCELAS ENTRE COCHERAS Y BASE AÉREA



ILUSTRACIÓN 12 - VISTA DE COCHERAS DESDE EL NORTE



ILUSTRACIÓN 14 - DESNIVEL DE TERRENO ENTRE PARCELAS Y BASE AÉREA



ILUSTRACIÓN 15 - PARCELAS ENTRE COCHERAS Y BASE AÉREA



ILUSTRACIÓN 16 - VISTA DE CENTRO DEPORTIVO MILITAR (CAMPO DE GOLF)



ILUSTRACIÓN 17 - LÍMITE DE PARCELAS PRIVADAS COM CAMPO DE GOLF MILITAR



ILUSTRACIÓN 18 - PARCELAS ENTRE COCHERAS DE METRO Y BASE AÉREA



ILUSTRACIÓN 19 - VISTA CAMPO DE GOLF.



ILUSTRACIÓN 21 - EDIFICIOS DE LA BASE AÉREA DE CUATRO VIENTOS




ILUSTRACIÓN 20 - VISTA DE INSTALACIÓN ELÉCTRICA EN AEROPUERTO DE CUATRO VIENTOS



ILUSTRACIÓN 22 - EDIFICIOS EN LA BASE AÉREA DE CUATRO VIENTOS




ILUSTRACIÓN 23 - EDIFICIOS SIN USO EN LA BASE AÉREA DE CUATRO VIENTOS



ILUSTRACIÓN 25 - EDIFICIOS DE LA BASE AÉREA DESDE LA AUTOVÍA A-5




ILUSTRACIÓN 24 - EDIFICIO SIN USO EN LA BASE AÉREA DE CUATRO VIENTOS




ILUSTRACIÓN 26 - EDIFICIOS EN EL INTERIOR DE LA BASE AÉREA



ILUSTRACIÓN 27 - EDIFICIOS DE BASE AÉREA




ILUSTRACIÓN 29 - EDIFICIOS SIN USO EN BASE AÉREA




ILUSTRACIÓN 28 - ZONA




ILUSTRACIÓN 30 - EDIFICIOS EN BASE AÉREA CON MARQUESINA DE ESTACIÓN DE CERCANÍAS AL FONDO



ILUSTRACIÓN 31 - ACCESO DE PASEO DE EXTREMADURA A LA ESTACIÓN DE CUATRO VIENTOS



ILUSTRACIÓN 33 - GASOLINERA CERCANA A ESTACIÓN DE CUATRO VIENTOS



ILUSTRACIÓN 32 - MARQUESINA DE ESTACIÓN DE CERCANÍAS DE CUATRO VIENTOS



ILUSTRACIÓN 34 - ANDÉN EN SUPERFICIE DE CERCANÍAS EN CUATRO VIENTOS



ILUSTRACIÓN 35 - VISTA ESTACIÓN DE CERCANÍAS EN CUATRO VIENTOS



ILUSTRACIÓN 37 - VISTA GENERAL



ILUSTRACIÓN 36 - VISTA GENERAL ALREDEDORES ESTACIÓN DE CUATRO VIENTOS




ILUSTRACIÓN 38 - VISTA INTERIOR DE BASE AÉREA DE CUATRO VIENTOS




ILUSTRACIÓN 39 - VISTA CAMINOS EN INTERIOR DE BASE AÉREA




ILUSTRACIÓN 40 - VISTA CAMINO EN BASE AÉREA



ILUSTRACIÓN 41 - ACCESO CERRADO A BASE AÉREA SOBRE VÍAS DE CERCANÍAS



ILUSTRACIÓN 42 - VISTA DE LA ZONA



ILUSTRACIÓN 43 - VISTA DE ZONA (TORRE DE COMUNICACIONES ACTUALMENTE)



ILUSTRACIÓN 45 - VISTA GENERAL DE ZONA



ILUSTRACIÓN 44 - VIAL



ILUSTRACIÓN 46 - VISTA GENERAL DE ZONA



ILUSTRACIÓN 47 - CRUCE DE AVENIDA DE LA AVIACIÓN CON AUTOVÍA A-5



ILUSTRACIÓN 49 - VISTA GENERAL INTERIOR DE PARCELA PROPIEDAD DE SEPES



ILUSTRACIÓN 48 - CRUCE DE AVENIDA DE LA AVIACIÓN CON AUTOVÍA A-5



ILUSTRACIÓN 50 - VÍAS DE CERCANÍAS.



ILUSTRACIÓN 51 - ENTRADA PRINCIPAL A BASE AÉREA DE CUATRO VIENTOS (MINISTERIO DE DEFENSA)



ILUSTRACIÓN 52 - VISTA GENERAL (TORRE DE TELECOMUNICACIONES AL FONDO ACTUALMENTE RETIRADA)



ILUSTRACIÓN 53 - VISTA GENERAL DE ZONA. TORRE DE COMUNICACIONES ACTUALMENTE RETIRADA



ILUSTRACIÓN 54 - VISTA RAMPA DE ACCESO A TERRENOS PROPIEDAD DE SEPES



ILUSTRACIÓN 55 - VISTA INTERIOR DE PARCELA PROPIEDAD DE SEPES



ILUSTRACIÓN 57 - VISTA DEL INTERIOR DE LA PARCELA DE SEPES




ILUSTRACIÓN 56 - PUERTA DE ENTRADA A PARCELA DE SEPES




ILUSTRACIÓN 58 - ACCESO A ESTACIÓN DE METRO DE AVIACIÓN ESPAÑOLA



ILUSTRACIÓN 59 - ACCESO A ESTACIÓN DE AVIACIÓN ESPAÑOLA



ILUSTRACIÓN 61 - VISTA HACIA EL ESTE EN CALLE FUENTE DE LIMA



ILUSTRACIÓN 60 - VISTA HACIA EL OESTE EN CALLE FUENTE DE LIMA



ILUSTRACIÓN 62 - APARCAMIENTO EN SUPERFICIE



ILUSTRACIÓN 63 - ZONA [REDACTED]



ILUSTRACIÓN 65 - VISTA CALLE FUENTE DE LIMA [REDACTED]



ILUSTRACIÓN 64 - APARCAMIENTO [REDACTED]



ILUSTRACIÓN 66 - VISTA GENERAL DE LA ZONA




ILUSTRACIÓN 67 - VISTA



ILUSTRACIÓN 69 - VISTA GENERAL CRUCE DE CALLES FUENTE DEL TIRO Y FAUSTINO CORDÓN BONET



ILUSTRACIÓN 68 - FONDO DE SACO EN CALLE



ILUSTRACIÓN 70 - VISTA FONDO DE SACO DE CALLE



ILUSTRACIÓN 71 - VISTA CALLE FAUSTINO CORDÓN BONET



ILUSTRACIÓN 73 - ACCESO ESTACIÓN DE CUATRO VIENTOS DE PASEO DE HÚSARES



ILUSTRACIÓN 72 - VISTA CALLE FAUSTINO CORDÓN BONET



ILUSTRACIÓN 74 - VISTA AUTOVÍA A-5 DESDE PASEO DE HÚSARES



ILUSTRACIÓN 75 - VISTA AUTOVÍA A-5 DESDE PASEO DE HÚSARES



ILUSTRACIÓN 77 - VISTA GENERAL



ILUSTRACIÓN 76 - TEMplete DE ACCESO A ESTACIÓN DE CUATRO VIENTOS



ILUSTRACIÓN 78 - ZONA DE APARCAMIENTO



ILUSTRACIÓN 79 - TEMPLETE Y ASCENSOR DE ACCESO A ESTACIÓN DE CUATRO VIENTOS



ILUSTRACIÓN 81 - JARDINES DEL TENIENTE CORONEL VESTEIRO,



ILUSTRACIÓN 80 - VISTA JARDINES DEL TENIENTE CORONEL VESTEIRO




ILUSTRACIÓN 82 - VISTA JARDINES DEL TENIENTE CORONEL VESTEIRO



ILUSTRACIÓN 83 - VISTA JARDINES DEL TENIENTE CORONEL VESTEIRO



ILUSTRACIÓN 85 - Vist



ILUSTRACIÓN 84 - COLEGIO INFANTIL EN LAS INMEDIACIONES DEL JARDIN



ILUSTRACIÓN 86 - COLEGIO Y VISTA DE ZONA



ILUSTRACIÓN 87 - CENTRO DEPORTIVO MILITAR LA DEHESA

IMÁGENES DEL FONDO DE SACO ACTUAL DE LÍNEA 11 DE METRO




ILUSTRACIÓN 88 - INTERIOR DE ESTACION DE LA FORTUNA




ILUSTRACIÓN 89 - BRETELLE A LA SALIDA DE LA ESTACION DE LA FORTUNA




ILUSTRACIÓN 90 - SALIDA DE EMERGENCIA EXISTENTE EN EL ACTUAL FONDO DE SACO




ILUSTRACIÓN 92 - TÚNEL Y FONDO DE SACO




ILUSTRACIÓN 91 - VISTA GENERAL DE FONDO DE SACO Y BIFURCACIÓN A COCHERAS




ILUSTRACIÓN 93 - FONDO DE SACO ACTUAL



ILUSTRACIÓN 94 - BIFURCACIÓN PREPARADA PARA CONECTAR CON NUEVO RAMAL



ILUSTRACIÓN 96 - ACTUAL FONDO DE SACO




ILUSTRACIÓN 95 - ZONA DE CONEXIÓN DE NUEVO RAMAL CON COCHERAS

IMÁGENES DE LA ESTACIÓN DE CUATRO VIENTOS




ILUSTRACIÓN 97 - VESTÍBULO DE ESTACIÓN DE CUATRO VIENTOS




ILUSTRACIÓN 99 - CONEXIÓN CON RED DE CERCANÍAS



ILUSTRACIÓN 98 - CONEXIÓN CON RED DE CERCANÍAS



ILUSTRACIÓN 100 - ESCALERAS DE SALIDA A PASEO DE EXTREMADURA



ILUSTRACIÓN 101 - SALIDA POR PASEO DE EXTREMADURA




ILUSTRACIÓN 103 - ESCALERAS DE SALIDA POR PASEO DE HÚSARES



ILUSTRACIÓN 102 - PASILLO DE CONEXIÓN CON SALIDA EN PASEO DE HÚSARES




ILUSTRACIÓN 104 - ASCENSOR DE ACCESO DESDE EL EXTERIOR



ILUSTRACIÓN 105 - VISTA DE ANDENES DESDE EL VESTÍBULO



ILUSTRACIÓN 107 - ESCALERAS FIJAS Y MECÁNICAS ENTRE ANDÉN Y VESTÍBULO




ILUSTRACIÓN 106 - VISTA ESCALERAS DE CONEXIÓN DE VESTÍBULO CON ANDENES



ILUSTRACIÓN 108 - ASCENSOR ENTRE ANDÉN Y VESTÍBULO




ILUSTRACIÓN 109 - VISTA GENERAL DE ANDENES

IMÁGENES DE LA ESTACIÓN DE AVIACIÓN ESPAÑOLA



ILUSTRACIÓN 110 - VESTÍBULO DE LA ESTACIÓN DE AVIACIÓN ESPAÑOLA




ILUSTRACIÓN 111 - VISTA LATERAL OESTE DE VESTÍBULO




ILUSTRACIÓN 112 - VISTA FRONTAL Y LATERAL ESTE DE VESTÍBULO



ILUSTRACIÓN 114 - ACCESO A ESTACIÓN EN CALLE FUENTE DE LIMA



ILUSTRACIÓN 113 - ESCALERAS DESDE ACCESO A VESTÍBULO




ILUSTRACIÓN 115 - VISTA DE ANDENES DESDE EL VESTÍBULO




ILUSTRACIÓN 116 - VISTA ESCALERAS DE CONEXIÓN VESTÍBULO CON ANDENES




ILUSTRACIÓN 118 - ESCALERAS FIJAS Y MECÁNICAS ENTRE ANDEN Y VESTÍBULO




ILUSTRACIÓN 117 - BAJADA DE VESTÍBULO A ANDEN



ILUSTRACIÓN 119 - ASCENSOR ENTRE ANDEN Y VESTÍBULO



ILUSTRACIÓN 120 - VISTA GENERAL DE ANDEN Y VÍAS




ILUSTRACIÓN 121 - VISTA GENERAL DE ANDEN Y SUBIDA A VESTÍBULO

APÉNDICES

APÉNDICE 1. PLANOS

